















RYJICE

ÚZEMNÍ PLÁN VÝKRES ŠIRŠÍCH VZTAHŮ

-  HRANICE OBCE RYJICE
-  SILNICE I.TŘ.
-  SILNICE II.TŘ.
-  SILNICE III.TŘ.
-  RADIORELÉOVÝ PAPERSEK
-  PLYNOVOD
-  VEDENÍ EL.ENERGIE
-  HRANICE CHKO ČESKÉ STŘEDOHOŘÍ
-  ÚSES- BIOKORIDOR
-  ÚSES- BIOCENTRUM
-  VÝHRAD. BILANCOVANÉ LOŽ. NER.SUR.
-  CHRÁNĚNÉ LOŽISKOVÉ ÚZEMÍ
-  DOBÝVACÍ PROSTOR
-  ARCHEOLOGICKÉ NALEZIŠTĚ

DOKUMENTACE PRO VEŘEJNÉ PROJEDNÁNÍ

TAU plan
atelier
ING.ARCH.OLGA TAUSINGEROVÁ
autORIZOVANÝ ARCHTEKT PRO OBOR ÚZEMNÍ PLÁNOVÁNÍ
atelertau@email.cz/mob.737584979/tel.22965208
zvonková 7/2640 / 106 00 praha 10

ÚZEMNÍ PLÁN RYJICE		ODŮVODNĚNÍ
VÝKRES:	VÝKRES ŠIRŠÍCH VZTAHŮ	
MĚŘÍTKO: 1:50000	DATUM: 03.2018	Č.PŘÍLOHY: 0.2
		Č.PARÉ: