




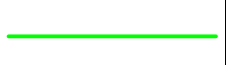










Lovosice
I/15

Děčín

RYJICE

ÚZEMNÍ PLÁN VÝKRES ŠIRŠÍCH VZTAHŮ

-  HRANICE OBCE RYJICE
-  SILNICE I.TŘ.
-  SILNICE II.TŘ.
-  SILNICE III.TŘ.
-  RADIORELÉOVÝ PAPRSEK
-  PLYNOVOD
-  VEDENÍ EL.ENERGIE
-  HRANICE CHKO ČESKÉ STŘEDOHOŘÍ
-  ÚSES- BOKORIDOR
-  ÚSES- BIOCENTRUM
-  VÝHRAD. BILANCOVANÉ LOŽ. NER.SUR.
-  CHRÁNĚNÉ LOŽISKOVÉ ÚZEMÍ
-  DOBÝVACÍ PROSTOR
-  ARCHEOLOGICKÉ NALEZIŠTĚ

DOKUMENTACE PRO VYDÁNÍ

TAU plan
atelier
ING.ARCH.OLGA TAUSINGEROVÁ
autorizovaný architekt pro obor ÚZEMNÍ PLÁNOVÁNÍ
ateliertau@email.cz/mob.737584979/tel.222965208
zvonková 7/2640 / 106 00 praha 10

ÚZEMNÍ PLÁN RYJICE		ODŮVODNĚNÍ
VÝKRES:	VÝKRES ŠIRŠÍCH VZTAHŮ	
MĚŘÍTKO: 1:50000	DATUM: 07.2018	Č.PŘÍLOHY: 0.2a
		Č.PARÉ: