



























LEGENDA:

HRANICE A ZNAČENÍ	
	HRANICE ŘEŠENÉHO ÚZEMÍ ≡ HRANICE OBCE
PLOCHY DLE VÝZNAMU	
	ZASTAVĚNÉ ÚZEMÍ VYMEZENÉ K DATU 1. 3. 2017
	ZASTAVITELNÁ PLOCHA
	PLOCHA PŘESTAVBY
	PLOCHY ZMĚN V KRAJINĚ
	PLOCHY ZMĚN - ZASTAVĚNÉ ÚZEMÍ
	PLOCHY ZMĚN V KRAJINĚ

PLOCHY DLE ZPŮSOBU VYUŽITÍ		ZPŮSOB VYUŽITÍ
ZASTAVITELNÉ	PLOCHY - ZMĚN	• SUBTYP VYUŽITÍ
		BYDLENÍ
		REKREACE
		OBČANSKÉHO VYBAVENÍ
		• OBČANSKÉ VYBAVENÍ - ZDRAVOTNICTVÍ
		• OBČANSKÉ VYBAVENÍ - SPORT
		VEREJNÝCH PROSTRANSTVÍ
		• OBECNÉ
		• MÍSTNÍ KOMUNIKACE
		• ÚČELOVÁ KOMUNIKACE
		SMIŠENÉ OBYTNÉ
		SMIŠENÉ VÝROBNÍ
		VODNÍ A VODOHOSPODÁRSKÉ

PŘEHLED PLOCH ZMĚN

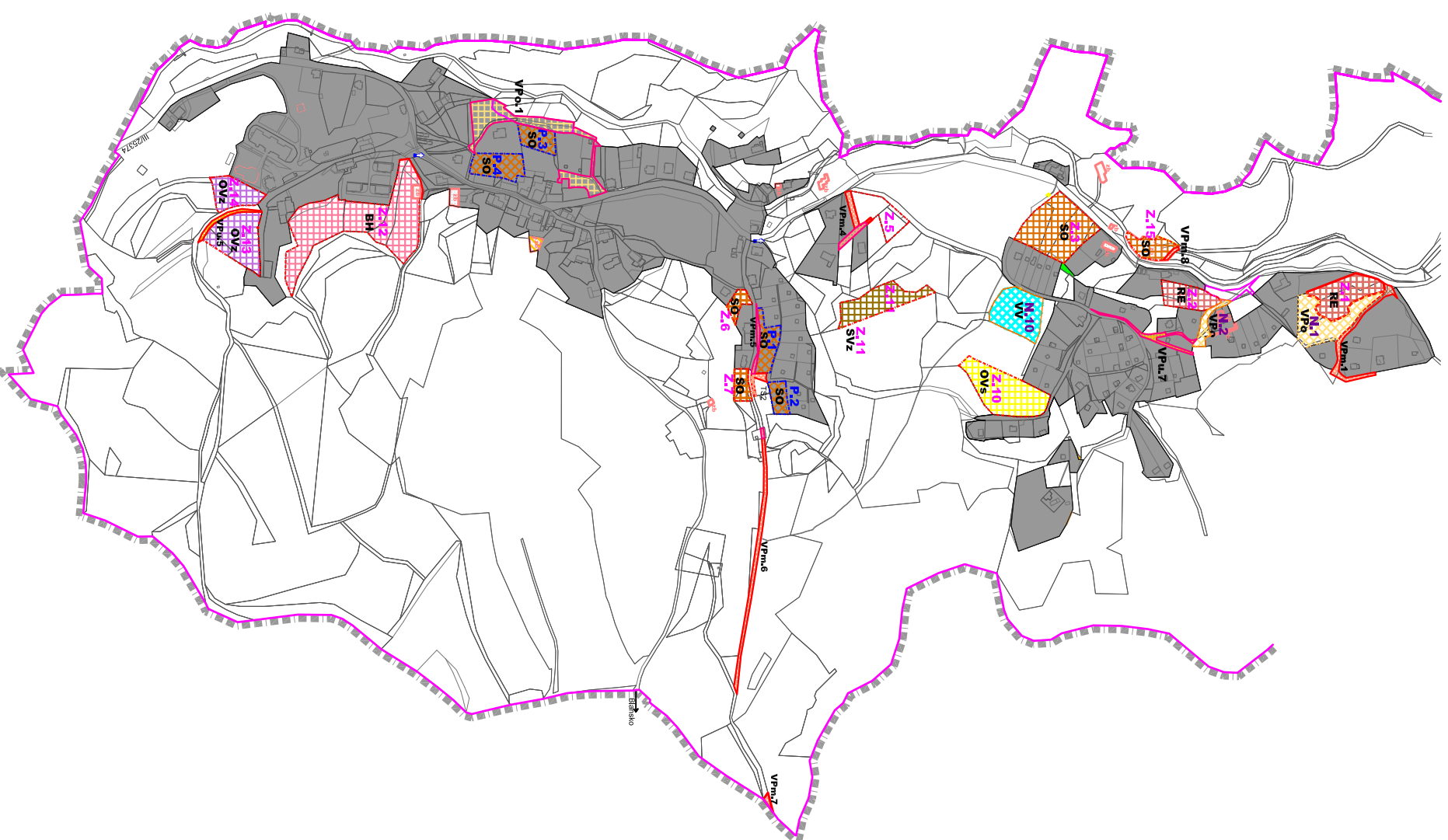
KÓD DLE VÝZNAMU	KÓD DLE VYUŽITÍ	NÁZEV VYUŽITÍ	VÝMĚRA HA
Z.1	RE	REKREACE	0,290
Z.2	RE	REKREACE	0,177
Z.3	SO	SMIŠENÉ OBYTNÉ	0,499
Z.5	SO	SMIŠENÉ OBYTNÉ	0,117
	RE	REKREACE	0,093
Z.6	SO	SMIŠENÉ OBYTNÉ	0,060
Z.7	SO	SMIŠENÉ OBYTNÉ	0,075
Z.10	OVS	OBČANSKÉ VYBAVENÍ-SPORT	0,439
Z.11	SVZ	SMIŠENÉ VÝROBNÍ	0,278
Z.12	BH	BYDLENÍ	1,038
Z.13	OVZ	OBČANSKÉ VYBAVENÍ-ZDRAVOTNICTVÍ	0,340
Z.14	OVZ	OBČANSKÉ VYBAVENÍ-ZDRAVOTNICTVÍ	0,183
Z.15	SO	SMIŠENÉ OBYTNÉ	0,122
PLOCHY ZASTAVITELNÉ CELKEM			3,711

PLOCHY PRO UMÍSTĚNÍ ZÁSTAVBY CELKEM **4,239**

KÓD DLE VÝZNAMU	KÓD DLE VYUŽITÍ	NÁZEV VYUŽITÍ	VÝMĚRA HA
N.1	Vpo	VEREJNÝCH PROSTRANSTVÍ	0,312
N.2	Vpo	VEREJNÝCH PROSTRANSTVÍ OBECNÉ	0,063
N.10	VV	VODNÍ A VODOHOSPODÁRSKÉ	0,309
PLOCHY ZMĚN V KRAJINĚ CELKEM			0,684

KÓD DLE VÝZNAMU	KÓD DLE VYUŽITÍ	NÁZEV VYUŽITÍ	VÝMĚRA HA
VPo.1		VEREJNÝCH PROSTRANSTVÍ OBECNÉ	0,376
PLOCHY ZMĚN ZASTAVĚNÉHO ÚZ. CELKEM			0,376
VPm.1		VEREJ. PROSTR. MÍSTNÍ KOMUNIKACE	0,093
VPm.4		VEREJ. PROSTR. MÍSTNÍ KOMUNIKACE	0,058
VPm.5		VEREJ. PROSTR. MÍSTNÍ KOMUNIKACE	0,042
VPm.6		VEREJ. PROSTR. MÍSTNÍ KOMUNIKACE	0,127
VPm.7		VEREJ. PROSTR. MÍSTNÍ KOMUNIKACE	0,009
VPm.8		VEREJ. PROSTR. MÍSTNÍ KOMUNIKACE	0,009
MÍSTNÍ KOMUNIKACE CELKEM			0,338
VPu.5		VEREJ. PROSTR. ÚČELOVÁ KOMUNIKACE	0,033
VPu.7		VEREJ. PROSTR. ÚČELOVÁ KOMUNIKACE	0,076
ÚČELOVÁ KOMUNIKACE CELKEM			0,109
PLOCHY KOMUNIKACE CELKEM			0,447
PLOCHY ZMĚN ZASTAV. ÚZ. CELKEM			0,376
PLOCHY ZMĚN V KRAJINĚ CELKEM			0,819

PLOCHY ZMĚN CELKEM (ZASTAVITELNÉ+PŘESTAVBY+ZMĚN V KRAJINĚ+ ZMĚN ZASTAV. ÚZEMÍ + KOMUNIKACE) **5,434**



PŘEHLED PLOCH ZMĚN
ZASTAVĚNÉHO A NEZASTAVĚNÉHO ÚZEMÍ

SCHÉMA A