






# RYJICE

## ÚZEMNÍ PLÁN VÝKRES ŠIRŠÍCH VZTAHŮ

-  HRANICE OBCE RYJICE
-  SILNICE I.TŘ.
-  SILNICE II.TŘ.
-  SILNICE III.TŘ.
-  RADIORELÉOVÝ PAPERSEK
-  PLYNOVOD
-  VEDENÍ EL.ENERGIE
-  HRANICE CHKO ČESKÉ STŘEDOHOŘÍ
-  ÚSES- BOKORIDOR
-  ÚSES- BIOCENTRUM
-  VÝHRAD. BILANCOVANÉ LOŽ. NER.SUR.
-  CHRÁNĚNÉ LOŽISKOVÉ ÚZEMÍ
-  DOBÝVACÍ PROSTOR
-  ARCHEOLOGICKÉ NALEZIŠTĚ

<b>TAU</b> plan atelier ING.ARCH.OLGA TAUSINGEROVÁ autorizovaný architekt pro obor ÚZEMNÍ PLANOVÁNÍ attalfertau@email.cz/mob.7375849797/nel.222963208 zvonková 7/2640 / 106 00 praha 10	<b>ÚZEMNÍ PLÁN RYJICE</b>		ODŮVODNĚNÍ
	VÝKRES:	VÝKRES ŠIRŠÍCH VZTAHŮ	
MĚŘÍTKO: 1:50000	DATUM: 04.2019	Č.PŘÍLOHY: <b>0.2a</b>	Č.PARÉ: